

四庫全書

史部

欽定四庫全書

史部  
河南通志卷二

詳校官監察御史臣莫瞻菴

檢討臣德生覆勘

總校官編修臣王燕緒

校對官中書臣高 中

謄錄監生臣鄒世俊

欽定四庫全書

河南通志卷二

輿圖

周官大司徒掌以土地之圖周知九州地域廣輪之數辨其山林川澤丘陵墳衍原隰之名物漢蕭何入關先收秦相府圖書圖之重於國由來舊矣河南自昔為帝王都圖書肇自義禹邾鄒定於成周尚已別今日拱衛

神京四方作鎮凡道理之紆直廣狹山勢之阨塞平夷  
川流之襟抱虧疏土壤之磽瘠衍沃不有圖紀曷彰  
厥後誠紀志者之所宜盡心焉者也我

皇上眷念中土特增改直隸事得專達隸濬滑內黃以  
便漕運省力役併胙城以延津原武入衛懷二府減  
冗員利控馭統轄承稟多寡遠近均平畫一秩然就  
紀其烏可以不志是用稽之往牒按之當今繪圖三  
十有四庶中州之勝指掌可得焉志輿圖

圖目

河南郡縣圖

河南省城舊圖

河南八府七州總圖

開封府圖

歸德府圖

彰德府圖

衛輝府圖

懷慶府圖

河南府圖

南陽府圖

汝寧府圖

汝州之圖

陳州之圖

許州之圖

禹州之圖

鄭州之圖

陝州之圖

光州之圖

萬壽宮圖

河圖起卦圖

洛書衍疇圖

伏羲畫卦臺圖

文王行易臺圖

周公營洛之圖

召誥土中之圖

測景臺圖

先聖手書銅盤銘圖

中嶽嵩山之圖

濟瀆之圖

淮瀆之圖

王屋山之圖



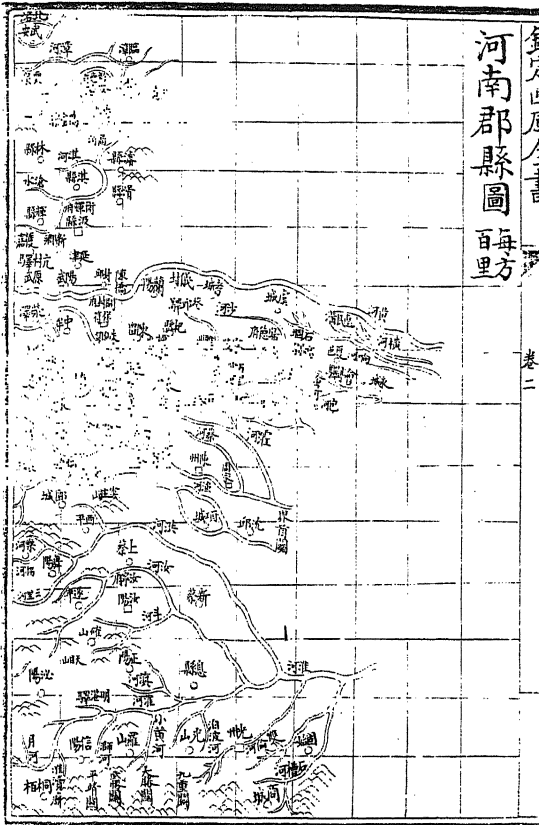
蘇門山圖

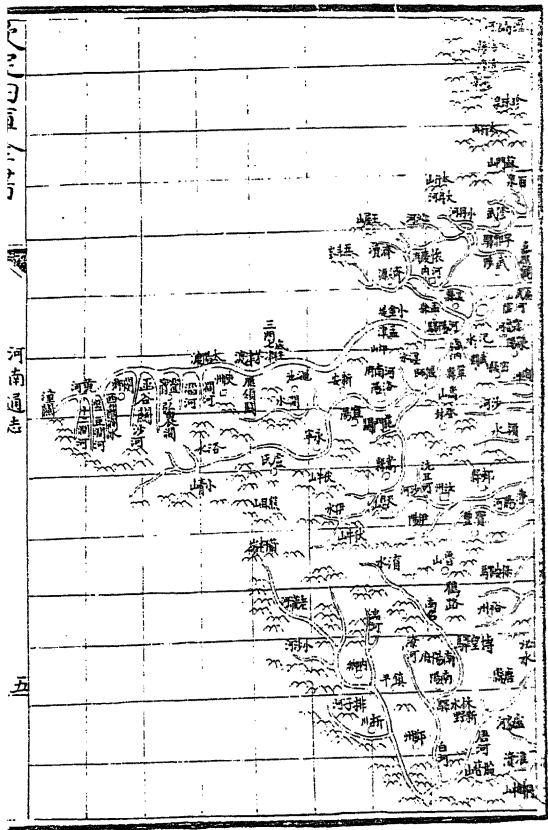
上蔡著草臺圖

歸淮圖

# 河南郡縣圖

每方百里





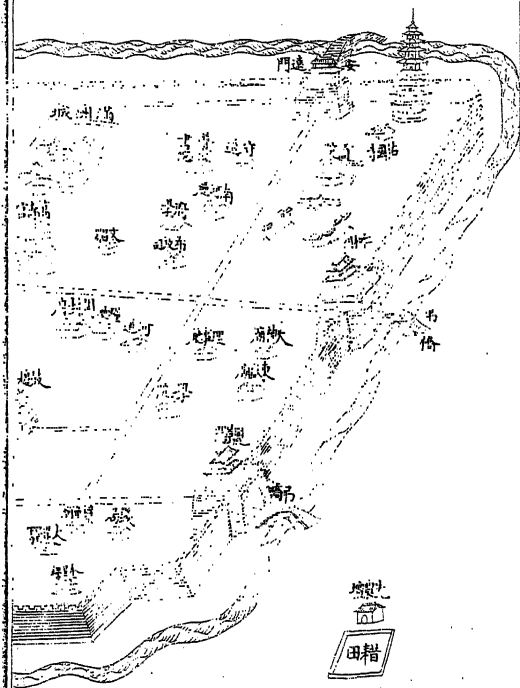
河南通志

五

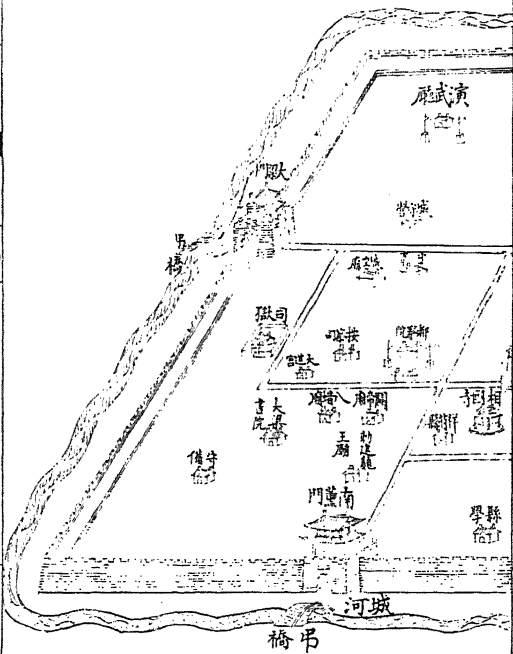
# 河南省

金匱四庫全書

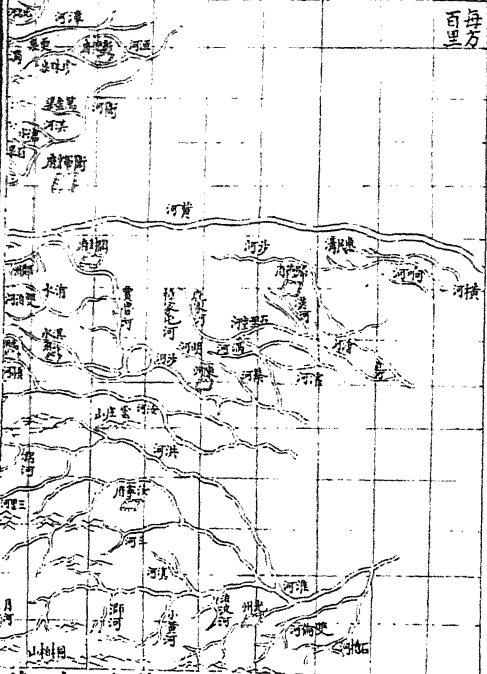
卷二



城圖



北至直隸廣平府磁  
河南八府



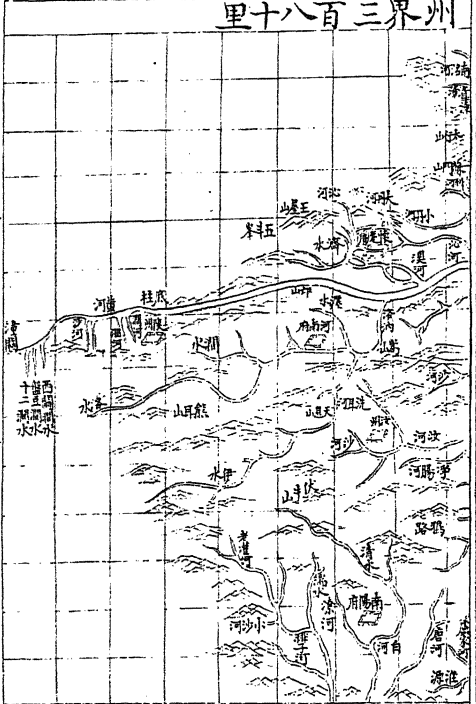
每方百里

東至江南徐州蕭縣界六百零五里

卷二

南至湖廣黃州府黃

七州總圖  
州界三百八十里



西至陝西華州潼關縣界一千三十里

河南通志

七

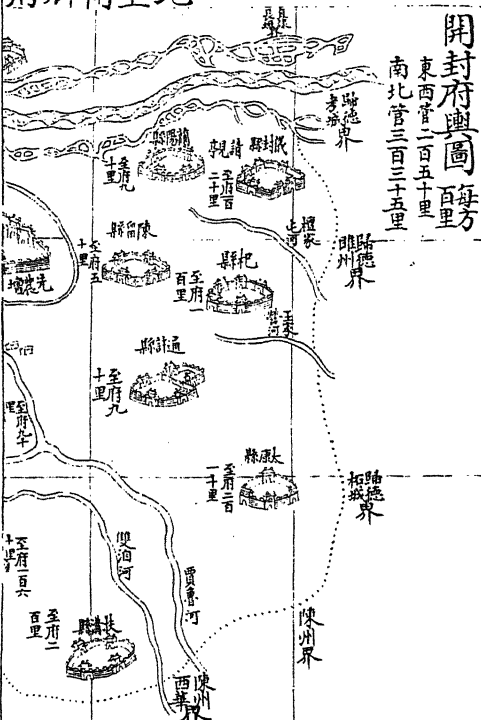
里十一千一界縣陂

東至歸德府睢州界一百四十里

開封府輿圖 每方百里

東西管二百五十里  
南北管三百三十五里

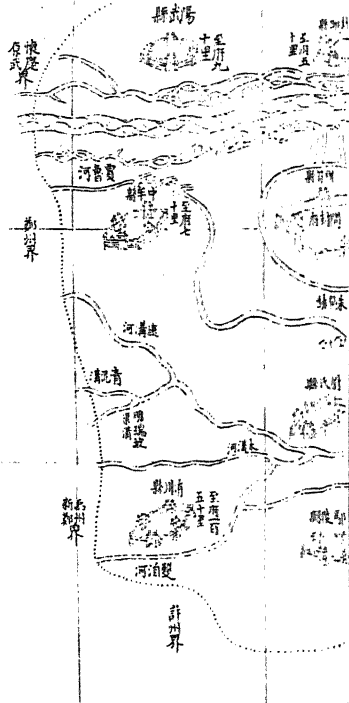
北至衛輝府



南至陳州西華縣



延津縣界一百里



西至鄭州界一百一十里

河南通志

界二百三十六里

卷之四

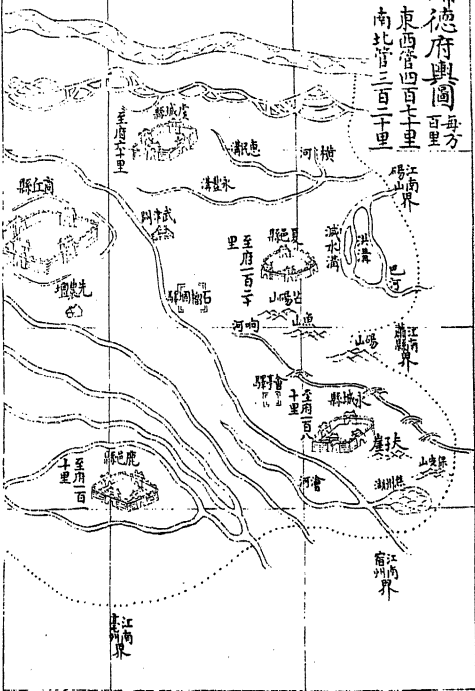
八

東至江南徐州蕭縣界一百九十里

歸德府輿圖 每方百里

東西管四百七十里  
南北管三百二十里

北至山東曹州府



南至陳州界

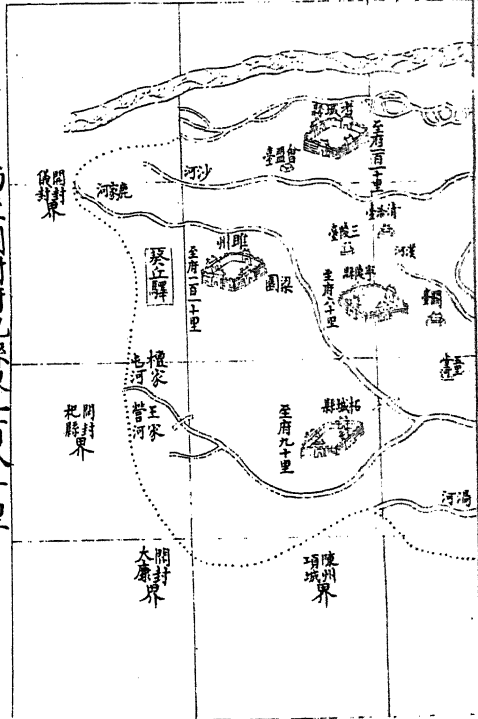
曹縣界七十七里

西至開封府杞縣界一百八十里

大邑日軍王書

河南通志

九



東至直隸大名府清豐縣界一百五十里

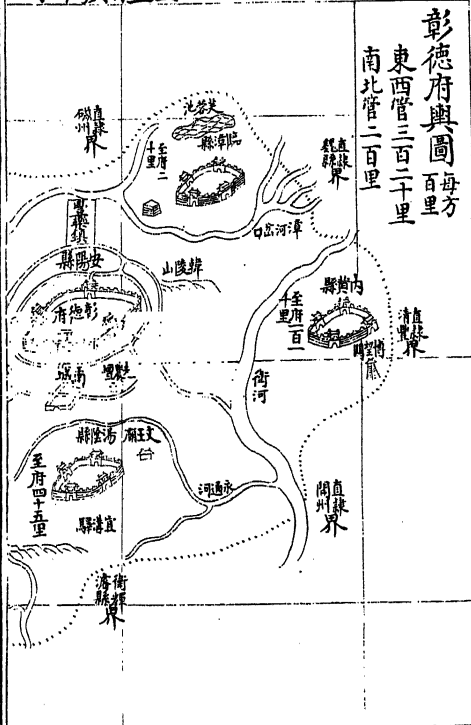
彰德府輿圖 每方百里

東西管三百二十里

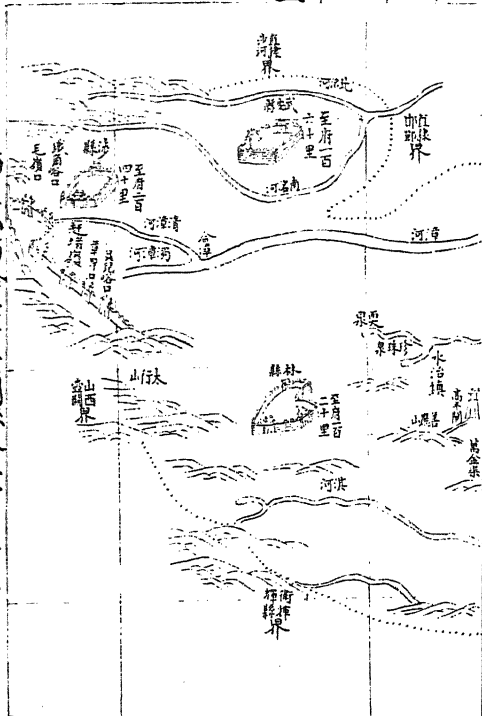
南北管二百里

北至直隸廣平府

南至直隸淇府



磁州界七十七里



縣界一百三十三里

次定回車

西至山西路安府壺關縣界一百七十里

河南通志

十一

東至直隸大名府東明縣界一百八十里

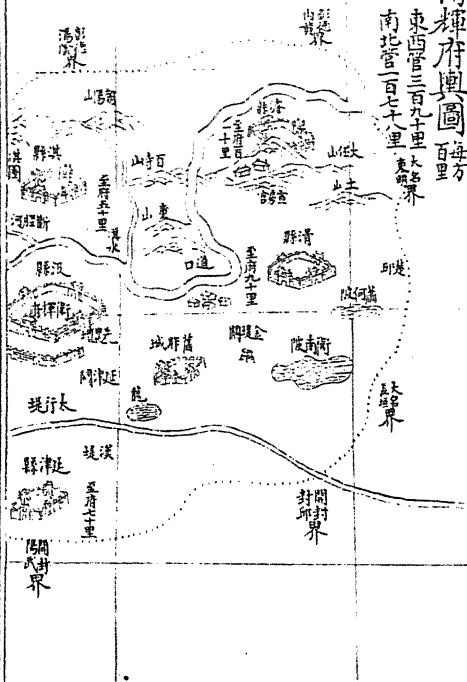
衛輝府輿圖

每方百里

東西管三百九十里  
南北管一百七十里

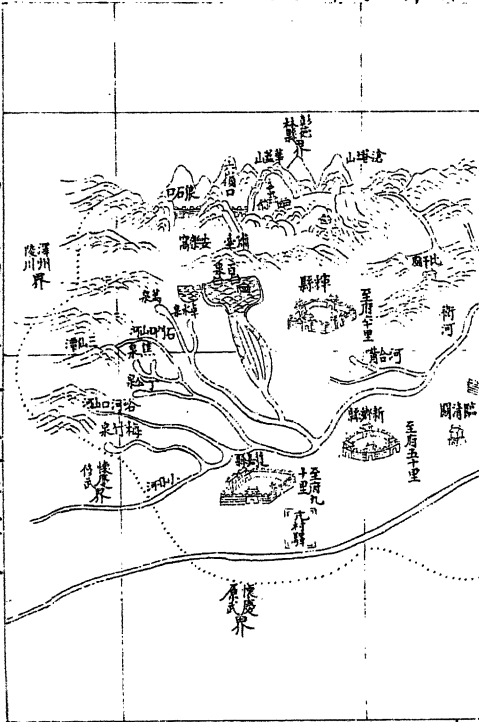
大名界  
東明界

北至彰德府湯陰



南至開封府陽

里五零百一界縣



武縣界七十三里

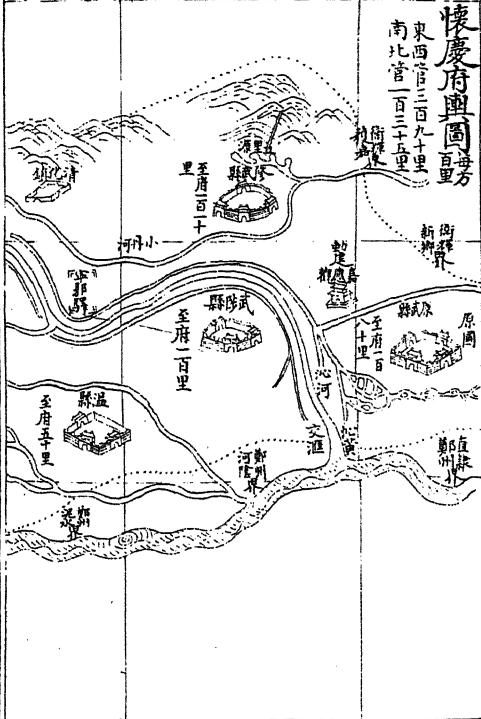
西至山西澤州府陵川縣界一百二十里

鳳府州澤西山至此

懷慶府輿圖

每方百里

東西管三百九十里  
南北管一百三十五里

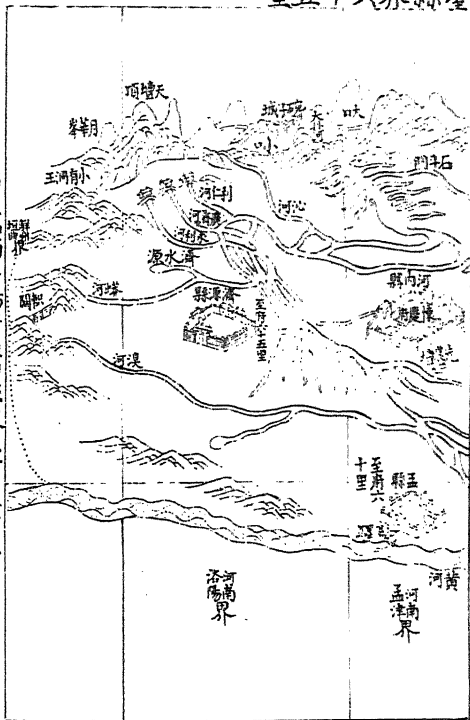


東至衛輝府獲嘉縣界一百四十里

府南河至南



臺縣界六十五里



孟津縣界七十里

欽定四庫全書

西至山西平陽府垣曲縣界二百五十里

河南通志

十三

孟府慶懷至北



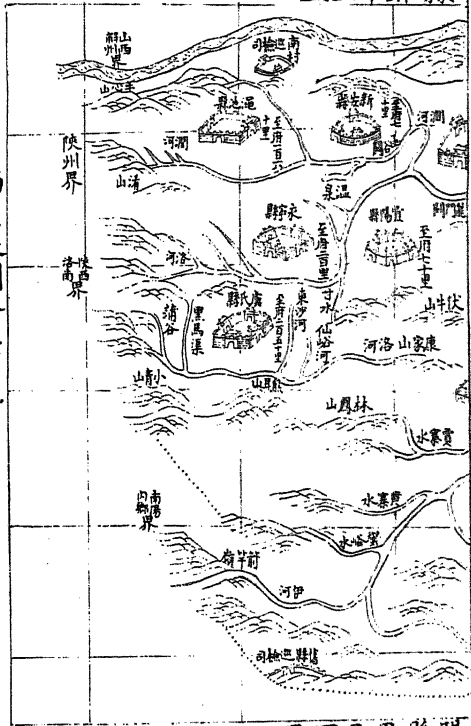
河南府輿圖

每方百里  
東西管二百六十里  
南北管五百一十五里

東至鄭州汜水縣界一百六十里

南府陽南至南

縣界五十里



陽縣界五百里

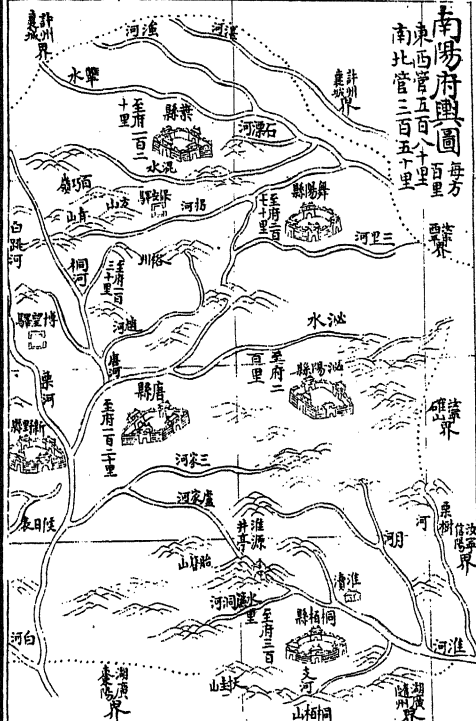
次定四軍入王野

西至陝州界二百里

河南通志

注

山魯州汝至北

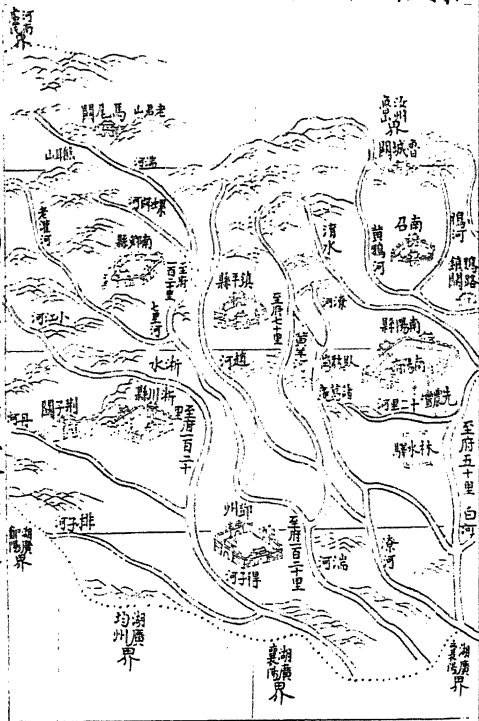


南陽府輿圖  
每方百里  
東西管五百十里  
南北管三百五十里

東至汝寧府遂平縣界二百八十里

襄府陽襄廣湖至南

縣界一百七十里



陽縣界一百八十里

西至湖廣鄭陽府鄭陽縣界三百里

次定四軍王書

河南通志

十四

東至陳州項城縣界七十五里

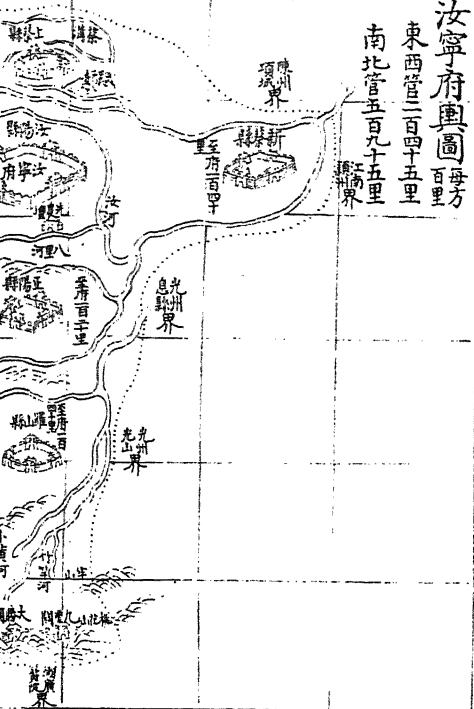
汝寧府輿圖

每方百里

東西管二百四十五里

南北管五百九十五里

北至陳州西華縣



南至湖廣州黃府

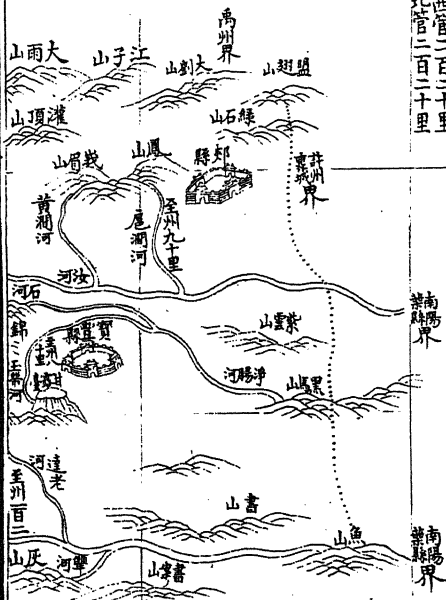
西至南陽府泌陽縣界一百七十里

界一百一十五里



界一百四十八里

北至河南府登



汝州輿圖

每方百里  
東西管二百三十里  
南北管二百二十里

東至許州襄城縣界一百三十里

卷二

南至南陽府



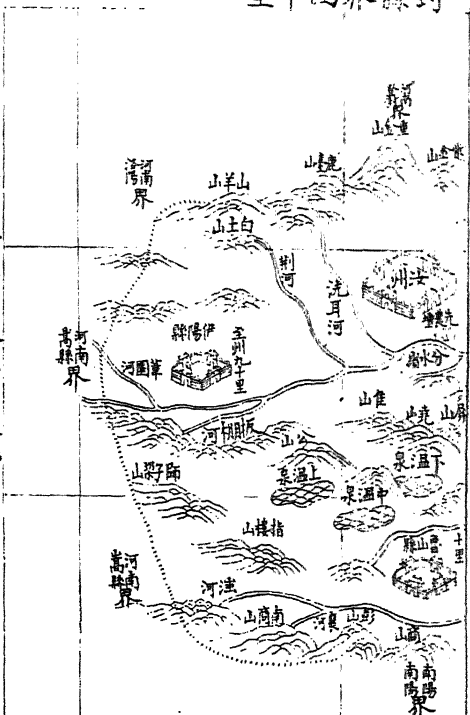
封縣界四里

史記四軍全書

西至河南府洛陽縣界九十里

河南通志

十六



縣界一百八十里

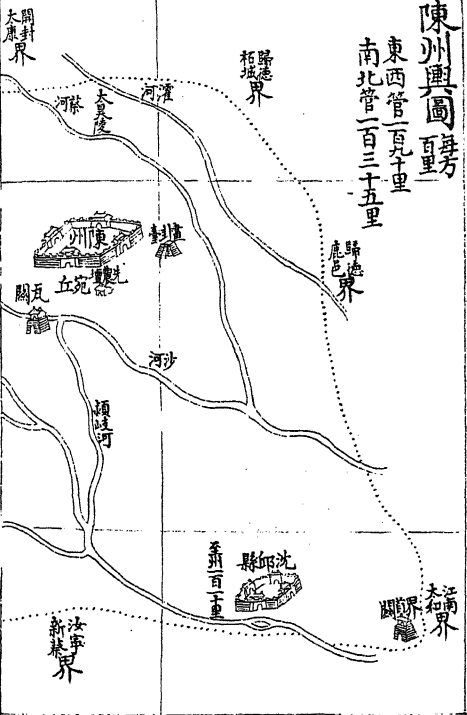
北至開封太康

陳州興圖

每方百里

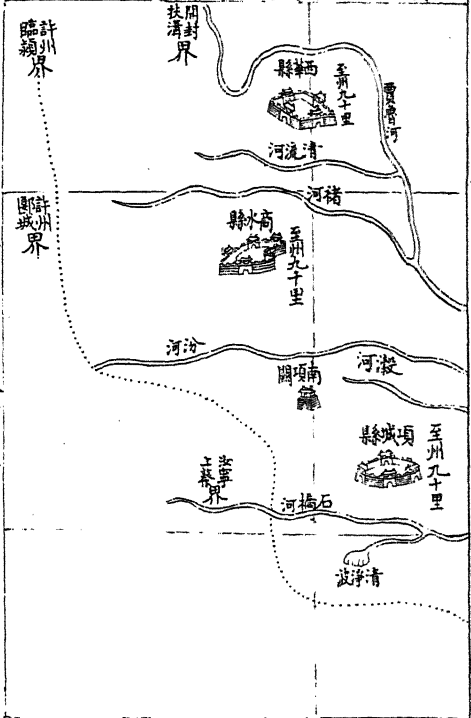
東至歸德府鹿邑縣界四十里

東西管一瓦十里  
南北管一百三十五里



南至汝寧府上

縣界三十五里



西至許州臨潁縣界一百五十里

河南通志

七

蔡縣界一百里

東至開封府鄆陵縣界四十里

# 許州輿圖

每方百里

東西管九十里

南北管一百二十里

北至禹州新鄭

新鄭界  
雙洎河

至州五十里



開封界  
柳川

開封界  
鄆陵

淇水河又名文城河

陳州界  
西華



至州六十里  
臨潁

至州一百二十里  
鄆城

陳州界  
商水

汝河

汝寧

南至陽府舞

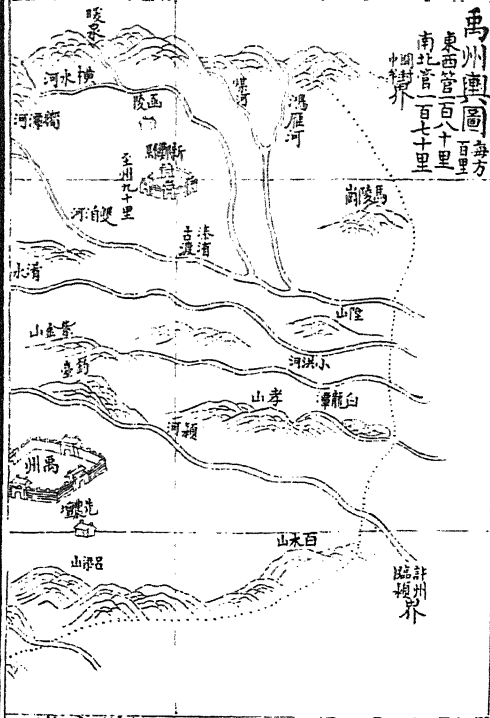
西至禹州界五十里

縣界六十五里



陽縣界六里

北至鄭州界

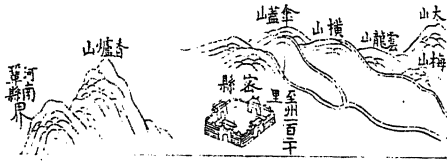


禹州輿圖 每方一百里  
 東西管一百八十里  
 南北管一百七十里  
 中界

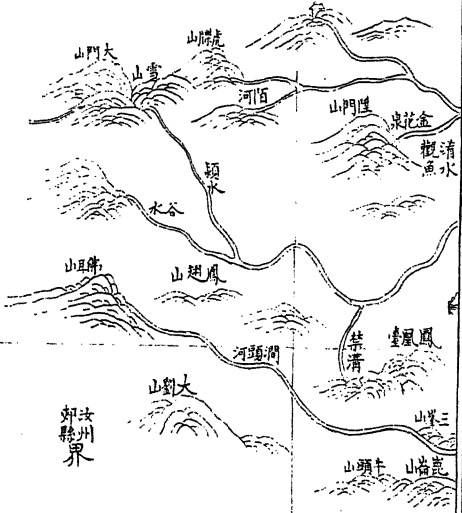
東至開封府清川縣界一百二十里

南至許州界

里十三百一



西至河南登封縣界六十里



里十四界縣

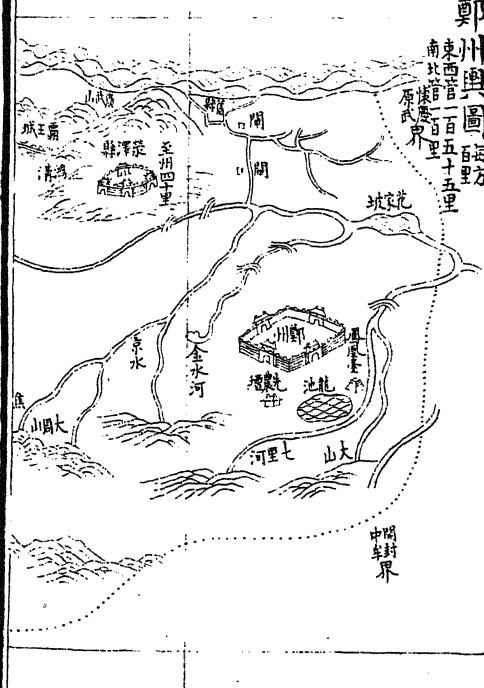
東至開封府中牟縣界三十五里

鄭州輿圖

每方百里  
東西管一百五十五里  
南北管一百五十五里

豫東界  
原武界

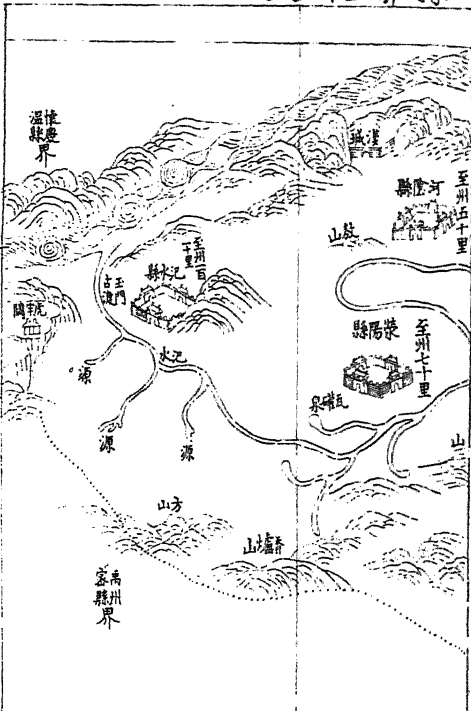
陟武府慶懷至北



鄭新州禹至南



縣界五十五里



縣界四十五里

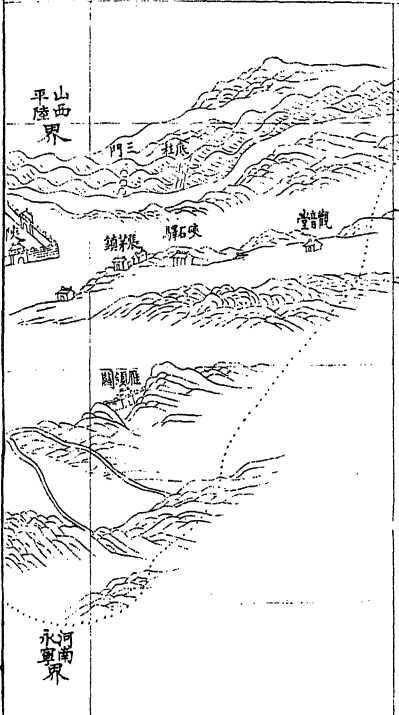
欽定四庫全書

西至河南府鞏縣界一百二十里

河南通志

子

北至西山芮城



陝州輿圖

一百里

東西管三百三十里  
南北管二百四十里

河南界

東至河南府涇池縣界一百五十里

卷二

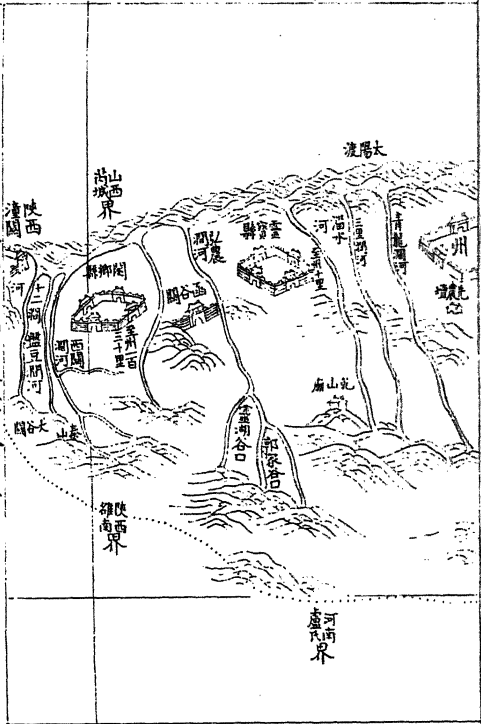
南至河南府盧氏

縣界六十里

大邑日

河南通志

西至陝西潼關縣界一百八十里



三

東至江南潁州霍邱縣界一百二十五里

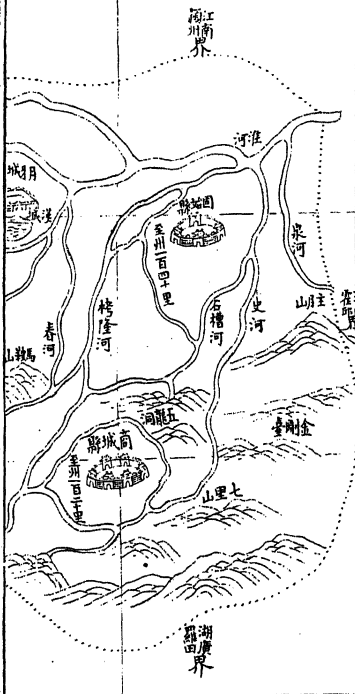
光州輿圖

每方百里

東西管三百四十五里

南北管三百里

北至汝寧府新



南至湖廣州府麻

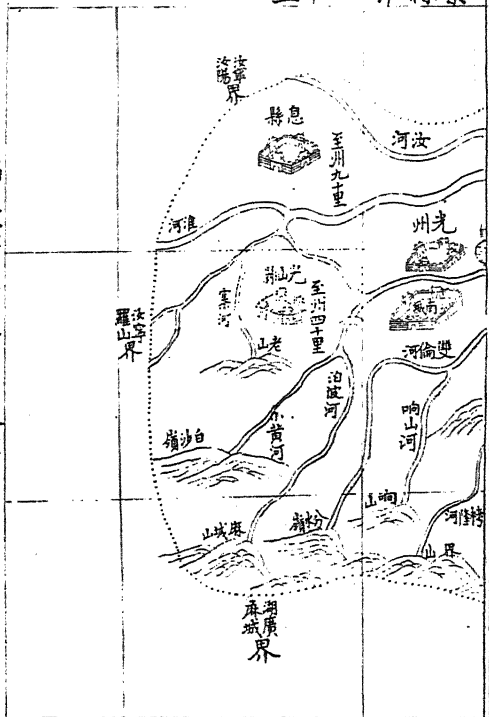
蔡縣界八里

史記四庫全書

西至汝寧府羅山縣界一百二十里

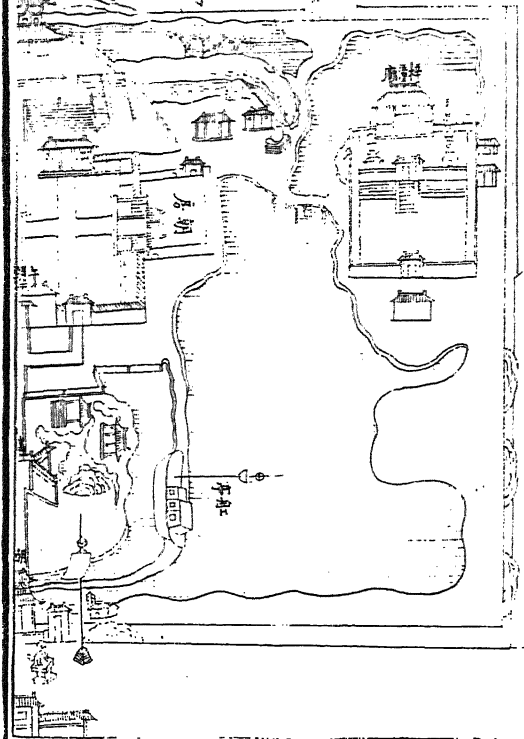
河南通志

三



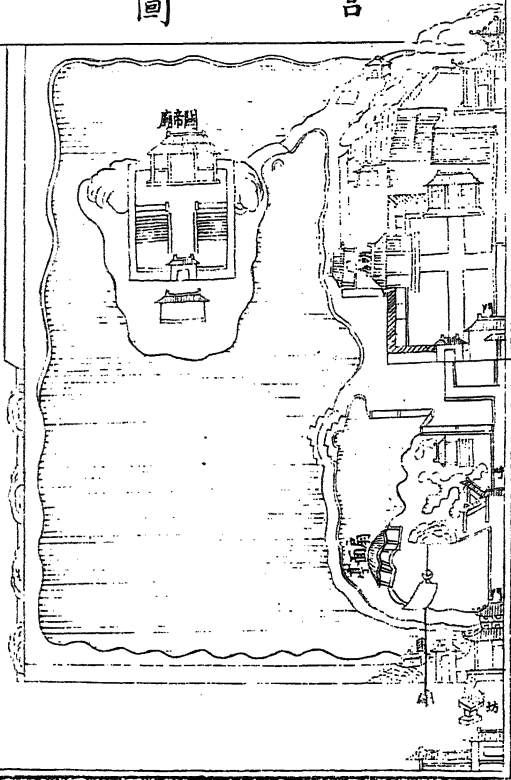
城縣界一百二十里

萬壽



全...  
卷二

宮圖




次定口

河南通志

二十三

河圖





洛書



昔者伏羲氏之王天下也聖德格天天不愛道故龍馬負圖而出於河其數則一六居下二七居上三八居左四九居右五十居中以五生數統五成數而同處其方蓋揭其全以示人而道其常數之體也聖人則之以作易虛五與十太極也奇偶各居二十兩儀也以一二三四為六七八九四象也析四方之合以爲乾坤坎離補四隅之空以爲兌震巽艮八卦也蓋五十居中有太極之象故虛之以擬太極奇偶各居

二十有陰陽相對之象故則之以畫兩儀一二三四  
為六七八九有陰陽老少之象故則之以畫四象析  
四方之合補四隅之空有乾坤坎離兌震巽艮之象  
故則之以畫八卦夫由一而二由二而四由四而八  
此聖人則河圖以畫卦之旨也

惟昔神禹地平天成地不愛寶故神龜載書而呈於  
洛其數則戴九履一左三右七二四為肩六八為足  
而五亦居中以五竒數統四偶數而各居其所蓋主

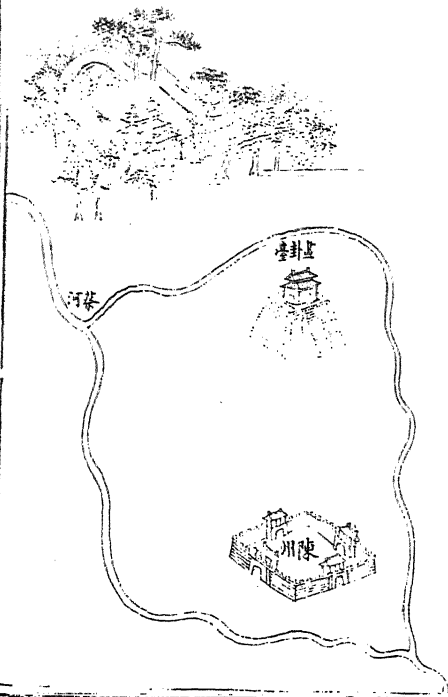
於陽以統陰而肇其變化之用也聖人則之以叙疇  
初一日五行次二曰五事次三曰八政次四曰五紀  
次五曰皇極次六曰三德次七曰稽疑次八曰庶徵  
次九曰福極蓋在天惟五行在人惟五事以五事參  
五行天人合矣八政者人之所以因乎天五紀者天  
之所以示乎人皇極者君之所以建極也三德者治  
之所以因變也稽疑者以人而聽於天也庶徵者推  
天而徵諸人也福極者人感而天應也夫自初一之

五行以至於九之福極此聖人則洛書以叙疇之旨也

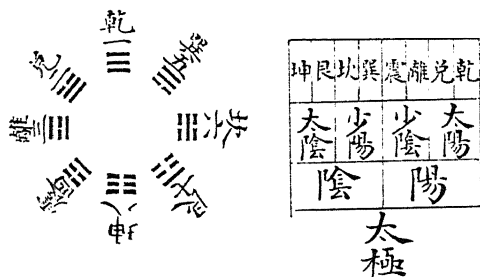
畫卦臺在陳州城北一里許

伏 義 畫

太昊陵



卦 臺 圖



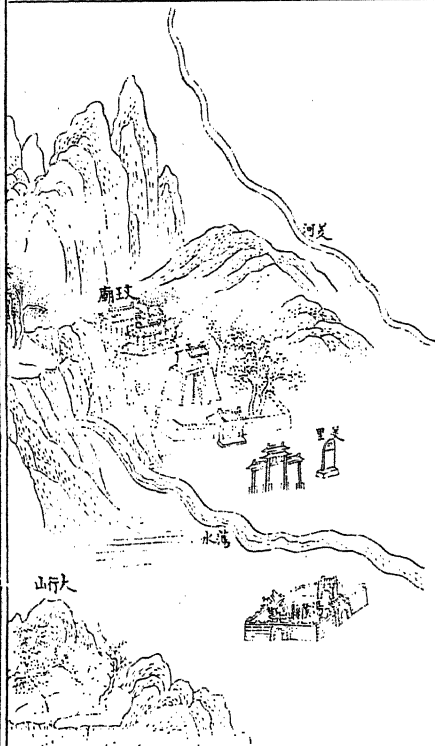
太極

繫辭傳曰易有太極是生兩儀兩儀生四象四象生八卦邵子曰一分為二二分為四四分為八也說卦傳曰易逆數也邵子曰乾一兌二離三震四巽五坎六艮七坤八自乾至坤皆得未生之卦若逆推四時之比也後六十四卦次序倣此

說卦傳曰天地定位山澤通氣雷風相薄水火不相射八卦相錯數往者順知來者逆邵子曰乾南坤北離東坎西震東北兌東南巽西南艮西北自震至乾為順自巽至坤為逆後六十四卦方位倣此

演易臺在湯陰縣北八里許相傳為羗里城舊有文王廟昔  
文王居羗里時取伏羲八卦圖而更置之因係以卦辭焉

演 王 文



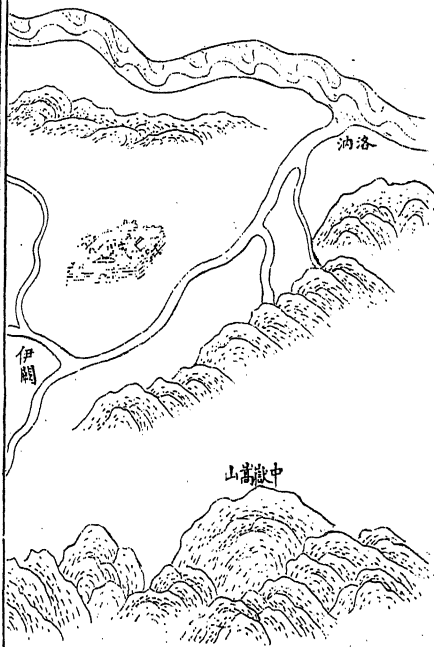


易 臺 圖



見說卦邵  
子曰此文  
王八卦乃  
八用之位  
後天之學  
也

周 公 營




武王遷九鼎于洛邑意欲宅洛周公成之建王城以居九鼎俾  
四方朝貢均焉又營成周以處頑民俾密邇王室式化厥訓

洛邑圖

欽定四庫全書

河南通志

五

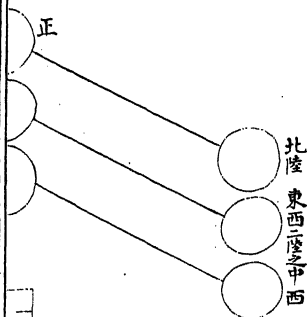


召 誥 土

卷二

卷二

洛邑天地之中故謂之土中書曰王來紹上帝自服于土中是也是時洛邑告成成王始政故召公以自服土中為言



南陸

東表去日近每午後景方中

南表去元近正晝臨表上故景短

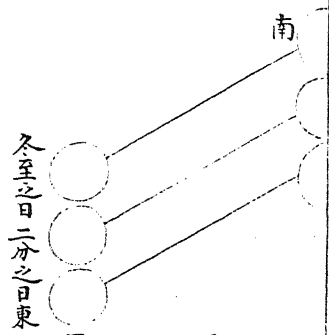


圭

中表每正晝

中 之 圖

凡地偏於南多暑偏於北多寒偏於東多風偏於西多陰惟中則得天地之正陰陽之和



夏至之日

西表去漸遠每日表中景已中  
北表去尤遠每日中景已過




五寸

尺有

景與土圭等

測景




測景臺在登封縣東南古陽城縣內周公定此地為中土立土圭測日景以驗四時之氣其地有觀星臺

臺觀圖



殷太師比干墓在汲縣北十五里周武王封比干墓即此也墓前有殷比干墓四字銅盤銘十六字相傳皆先聖孔子手書

先聖手書





銅 盤 銘 圖



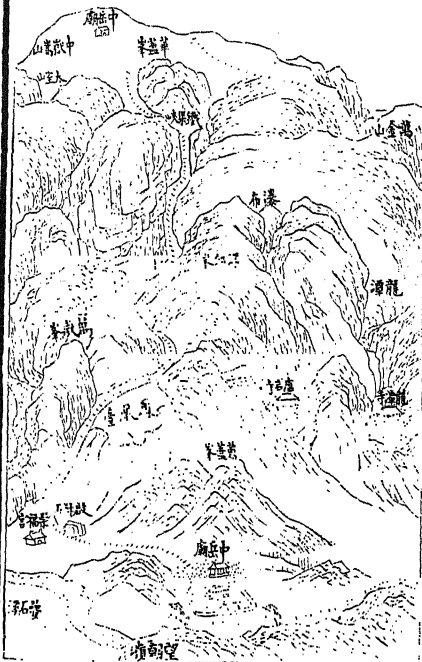
左 林 右 泉  
萬 世 之 寧

後 岡 前 道  
茲 焉 是 寶

嵩 嶽 中

嵩山居四方之中故謂之中嶽詩曰崧高維嶽峻極於天其山  
南跨登封東跨密縣西跨洛陽北鞏縣綿亘一百五十里

卷二





濟 濟

濟水發源於王屋山頂五斗峯下之太乙池乃伏流地中東行九十里復見於濟源縣西三里匯為二池所謂濟源池是也

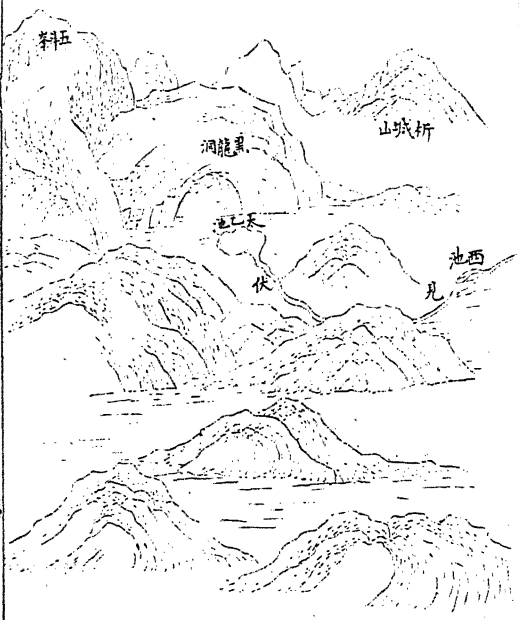


之圖

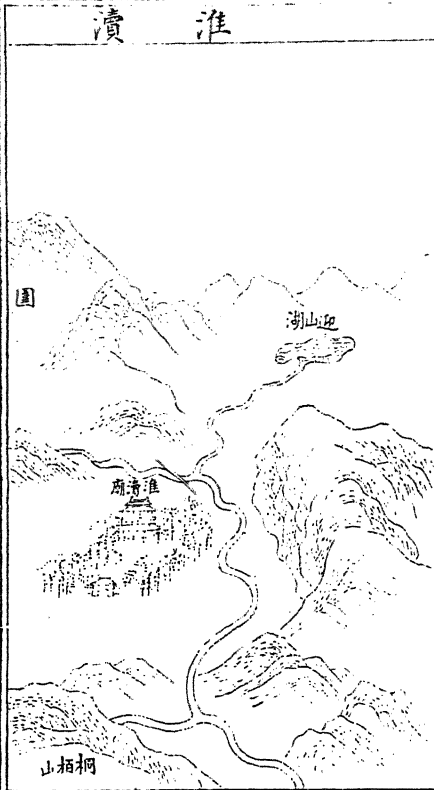
河南通志

河南通志

圖



淮水發源於桐栢縣西二十五里其源若井方一丈東伏地中二十五里始見為河而注之海禹貢導淮自桐栢即此也



圖之

上巳山車

河南通志

三



# 王屋




王屋山在濟源縣西百里以其山形如王者車蓋故名或曰山空其中列仙居之其內廣澗如王者之宮也禹貢曰底柱析城至于王屋其絕頂曰天壇蓋濟水發源之處也



山圖



蘇門山在輝縣西北七里乃百泉始出之山山之麓有百泉書院昔晉孫登宋邵康節先生嘗隱居于此工有嘯臺及安樂窩



山圖

欽定四庫全書


河南通志



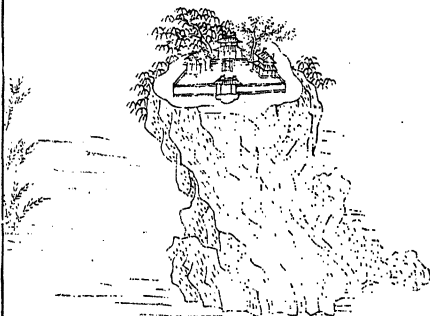
三

著草臺在上蔡縣東三十里近臺有水曰蔡溝舊有元龜素甲  
縞身浮游其中臺之四周方廣餘二十頃有著草叢生其間

上 蔡 著




著草臺



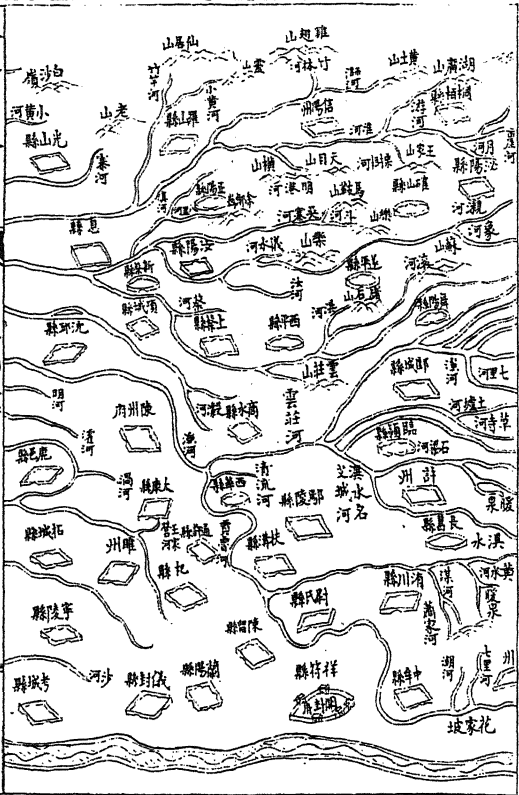
草臺圖

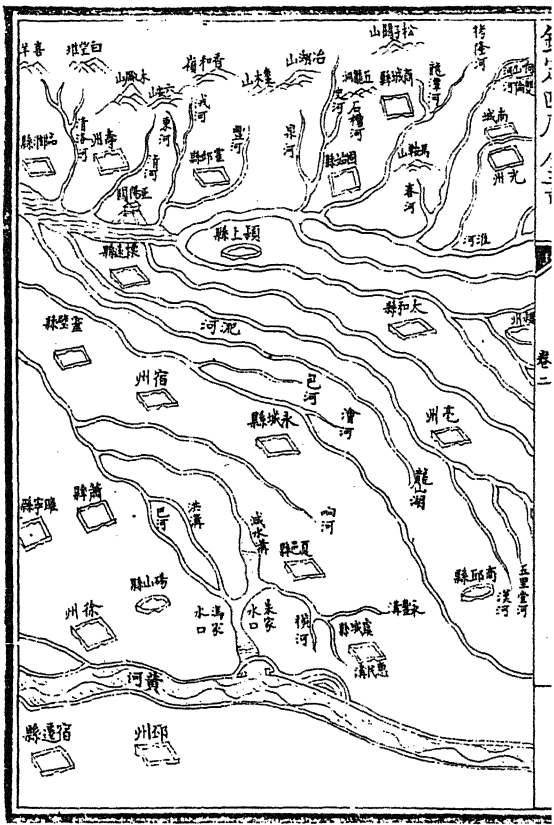
上有雲氣覆之  
下有神龜守之



# 歸淮圖









沙定四車全書

河南通志

早



河南通志卷二